

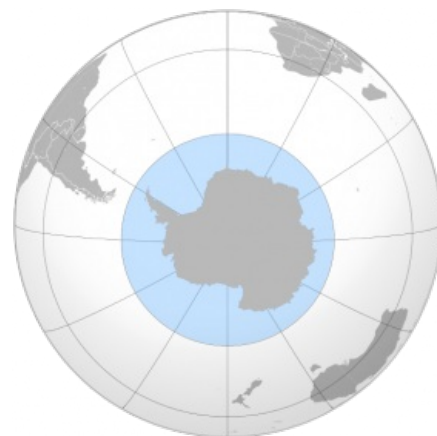
Южный океан — Lurkmore

«How inappropriate to call this planet [Earth](#) when it is quite clearly Ocean.

»

— Артур Кларк

Южный (Антарктический, Южный Ледовитый) океан — полумифическое образование из омывающих [Антарктиду](#) вод. От других океанов отличен «кольцевидной» формой и до сих пор однозначно не определёнными границами, львиная доля которых проходит по воде. Зимой, в морозные июльские дни, большая часть океана [замерзает](#). С Южным океаном связаны три группы планктонной [ракообразной](#) фауны, [одна](#) из которых является главным объектом промысла в этом океане, а [две другие](#) неистово исходят на говно по поводу правомерности его существования.



Сферический в вакууме

Экскурс в историю

Вообще, говорить о первооткрывателях океанов не совсем уместно, ибо границы у них весьма условны и, по большому счёту, единственный не выдуманный человеком океан — Мировой. Касательно же Южного можно отметить два основных варианта: адын) если плясать от границы, определённой [МГО](#)^[1], то есть «[воды южнее 60° ю. ш.](#)», то здесь первенство принадлежит пытавшемуся преодолеть Магелланов пролив голландцу Дирку Гееритцу, судно которого штормом отнесло на йух до 64-го градуса, где он насрал в душу русским поцреотам, открыв Антарктиду за 260 лет до Лазарева и Беллинсгаузена; джва) [есть мнение](#), что граница сабжа гораздо севернее 60-й параллели, и тогда его открыл сам Магеллан во время своей эпической кругосветки в 1520 году.

Уместнее будет сказать о первом выделении некоторой части вод Мирового океана в отдельный океан. В далёком 1650 году голландский же географ Варениус решил, что трёх океанов как-то маловато и для полного счастья нужно запилить ещё парочку — Северный и Южный Ледовитые. А посему, вооружившись фломастером, он, [ничтоже сумняшеся, недрогнувшей рукою](#) изобразил в верхней и нижней частях глобуса два новых океана. Начиная с 18 века, два собрата-акробата уверенно прописались на картах большинства стран (в том числе и Этой — в её [самодержавном](#) и [тоталитарном](#) воплощениях), где, никому не мешая, красовались без малого 300 лет, пока не грянули безумия XX века — и всё заверте...

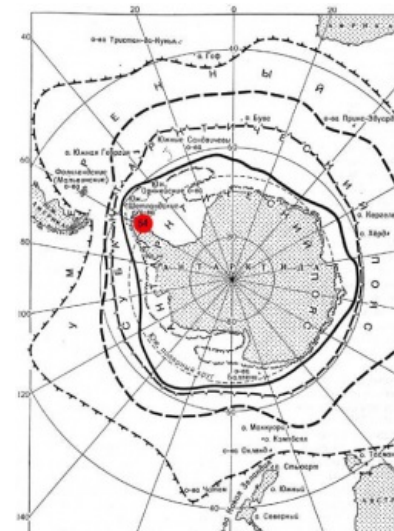
СрачЪ

Началось всё с того, что в 1929 году, собравшись на одной из своих конференций, вышеупомянутая МГО решила, что оба Ледовитых океана [не нужны](#), и в принятом тогда 1-м издании «Границ океанов и морей» их не оказалось. Но впоследствии стало ясно, что вопрос был далеко не исчерпан, и этот прецедент лишь послужил стартовым выстрелом для [серии](#) удолизмов и откатов правок. Уже в 1937, во 2-м издании «Границ...», их вернули, правда, Южный — ненадолго. «Окончательное и бесповоротное» решение было принято в 1953 году с выходом в свет 3-го издания, когда Южному океану было сказано твёрдое «нет» и точка. Однако в 2000-м (4-е издание) гидрографическая илита порешила, что океану таки [быть](#), и поклялась говном динозавра, что [это её заднее слово — заднее не бывает](#). Тем не менее, океаносрач в МГО и вне оной не сбавляет обороты: решение, принятое в 2000-м году, до сих пор не ратифицировано из-за позиции [Австралии](#), имеющей в этом регионе [свои интересы](#), а посему и особое мнение, где нужно малевать океанные границы. Этот факт, правда, не мешает научной среде всего мира юзать Южный океан как состоявшийся, а вслед за ними и [среде, от науки далёкой](#). В частности, из всех языковых разделов Педивикии, наверное, только русский [не смотрит на сабж, как на равноправный](#) с другими океанами.



Хохловерсия сабжа

Хохловерсия сабжа



Границы. Моар вариантов

Границы. Моар вариантов

2000 год. Монако. Как МГО Южный океан «возрождала»...

Результаты [голосования](#) по Южному океану на конференции МГО 2000 года выглядят следующим образом: из 68 стран-членов организации участвовали в сием действе 28, то бишь, подавляющее меньшинство. Из них 27 высказались «за» выделение Южного океана и 1 (Аргентина; по причине [схожей](#) с австралийской) — «против». 18 из этих 27 зафорсили действующее название, остальные 9 утверждали, мол, «Антарктический океан» — ИМХО, звучит красивше. 13 из 27 решили определить северную границу 60-м градусом южной широты, остальные 14 предлагали иные координаты. Как видим, полностью удовлетворён окончательным вердиктом по сабжу чуть более, чем никто.

Варианты внешней границы Южного океана:

- По Южному полярному кругу.
- Линия, соединяющая южные точки Австралии, Африки и Южной Америки.
- Зона южной субтропической конвергенции (полоса схождения поверхностных течений, близ 40° ю.ш.).
- Южная периферия антарктической конвергенции, близ 55° ю.ш.
- Граница плавучих льдов.
- Зона конвенции (1959 г.) об Антарктиде — район южнее 60° ю.ш.



Южный океан суров...

Южный океан суров...



... но [руссо туристо](#) тоже не лыком шиты!

... но [руссо туристо](#) тоже не лыком шиты!

А что же в итоге?

1. Из-за затянувшейся ратификации — пример взаимоисключающих параграфов в виде океана, который [вроде бы есть, но в тоже время его кагбе и нет](#). Подобное случается нередко, когда «на помощь» учёным приходят политики.
2. Проводящиеся среди планетарной гидрографической верхушки Специальные Олимпийские игры для обладателей научных регалий и идущая в данный момент напряжённая борьба в трёх дисциплинах:
 1. Название океана.
 2. Границы океана.
 3. [Сам факт существования](#) океана.
3. ??????
4. PROFIT!!!

А тем временем у нас

... в Совдепии

Общепринятым у масс мнением считается, что Южный океан — новодел последних времён и до этого ничего подобного не

существовало. Особенно в те времена — якобы Отец народов за одну только такую «антисоветскую» мысль расстрелял бы на месте из реактивного говномёта и был бы прав. В действительности же официальная точка зрения Советов мало чем отличалась от текущей в определённый временной промежуток версии МГО. В частности, профильная статья в БСЭ поясняет: «Южный океан — условное название южных частей Атлантического, Индийского и Тихого океанов...», что действительно тогда соответствовало реалиям. И что, совершенно не напрягая свои МНУ, википидоры дословно скопипиздили и, ни разу не углубившись в суть вопроса, выдают сие за актуальное положение дел.

Стоит отдельно коснуться советской картографии: здесь, видимо, никаких строгих предписаний по данному вопросу не было и Южный океан мог изображаться или нет вне зависимости от внутренних и международных решений. Так, вплоть до 70-х годов можно было запросто встретить свежую географическую карту с жирно-синей надписью капсом «ЮЖНЫЙ ОКЕАН».

В свою очередь, точка зрения [норота](#) по этому поводу ничем не отличалась от государственной, ибо любое проявление инакомыслия и впрямь могло послужить причиной летального исхода на почве свинцовой интоксикации. Понимание норотом этой простой схемы замечательно служило профилактикой любых бурлений фекальных масс и подоплёкой для монопенисуальной позиции по малопонятным обывателю вещам.

... в Эрэфии

Рунеты все как один твердят, что Великая Наша Держава никаких южных акианов не признавала, чему восторженно вторят начитавшиеся этих ваших рунетов журнализды и лемминги, хором озалупливающие продавшиеся врагам полиграфические издательства, имеющие наглость выпускать карты и атласы с доселе неслыханными для них объектами. С ними категорически не согласна [Роскартография](#), в чьи функции, собственно, и входит определение того, что нужно изображать на расейских картах. Изюминка здесь в том, что Агентство уравнило в правах Южный океан с остальными ещё в 1996 году, то есть на 4 года раньше аналогичного решения пресловутой МГО, да только кому это интересно... Объясняя же появление «нового» океана, мешчанство этой страны традиционно берётся утверждать, что-де все ниточки ведут в Вашингтон, где жадный дядюшка Сэм опять затеял что-то нечистое, хотя в действительности правительство США Южный океан не признавало.

Бурление говн

Как правило, адекватно настроенные личности, в случае недостачи знаний по данному вопросу, предпочитают воздерживаться от рассуждений о правомерности выделения Южного океана. В то время как у поциентов, страдающих различными формами ФГМ, сабж способен вызвать нешуточный баттхёрт, вплоть до беготни с глобусом по инстанциям. Первые вспышки заболевания были зафиксированы в 2000 году, сразу после новостей из МГО, и периодически продолжают вспыхивать то тут, то там. Известие о том, что океанов ВНЕЗАПНО пять, заставляет этих граждан впадать в состояние когнитивного диссонанса, извергать тонны ненависти, видя во всём этом происки ZOG, и размазывать по интернетам своё охуенно важное мнение.

Терпеливо, аргументированно объяснять ненужность Южного океана трудно и даже опасно: культура научной дискуссии в преподавательской среде не развита, и последствия личного характера проявятся немедленно.

Наверное, нужно действовать наоборот — деликатно помогать сторонникам выделения Южного океана плавно перевести его в разряд плодотворных достижений умозрительной географии (вроде Атлантиды или Эльдорадо). Пингвины, ледяные дороги, китобойная флотилия «Слава», буксировка айсбергов из Южного океана в Персидский залив, поиски таинственного входа внутрь полой Земли, загадочная антарктическая база дисколетов Третьего рейха — вот некоторые элементы такого перевода.

— К. г. н. Евдокимов разработал хитрый план борьбы с «лженаукой»

С ересью следует поступать просто - в огонь! И забыть! И пепел развеять в северной части южного океана. Покойные Лазарев и Беллинсгаузен просто переворачиваются в гробах, Марко Поло и Магеллан отдыхают. Только четыре океана. Кабы еще Черное море океаном не определить... Или еще прогрессивнее - двумя черными океанами. Повторюсь - ересь в огонь!



Иллюстрация из «Большой советской энциклопедии». Кто там из олдфагов говорил «в наше время такой хуиты не было»?



Советская физическая карта мира с Южным океаном. Так-то!

— Из обсуждения сабжа на Педивикии

Пару недель назад у младшего брата на карте смотрю южный океан! Сначала не понял, как это так? с каких пор? Может я отстал от жизни? Хотя географию знаю очень хорошо, прочитав в нете понял, что о чем. Хотя лично для меня есть 4 старых добрых океана как и несколько десятилетий назад было для всех. И не важно, кто как думает, правильно и решила наша страна. Хотя есть еще такие кто делит мировые воды на семь океанов, тогда наверно можно и 10 континентов насчитать! Если хорошо вкнутаться в карту

“О чем бы не говорили – речь идет о бифштексе” (говорят, что Шекспиру принадлежит предложение). Запад “мутит”! В обход международным соглашениям (полагаю, что имеются такие) Запад хочет добиться экономической выгоды (бьют по интересам России). Кому это может быть интересно поиск “научного” обоснования для выделения пятого океана?! Бред! Почему “рисуют и пудрят” мозги? Западу “в рот смотрим”. Через 10-15 лет (если не раньше) Южный океан “узаконят”. Запад всегда последовательно добивается своих интересов.

Сначала **Плутон из планет исключили**, теперь океаны изобретают. Им там вообще что ли больше нечем заняться?

Евреи открыли новый океан...))) большего не в силах сделать.

Аргументы «против» у такого гражданина обычно весьма предсказуемы и примитивны, как амёба, вроде: труп-океан должен не окружать континент, а чинно притулиться между материками, что места прохождения его границ обязаны быть понятными каждому, «да и ватце, мы такого в школе не учили». По природе своей он не способен понять, что определение термина *океан* имеет мало общего с его представлением о нём. Плевать хомячком и на то, что география, тащемта, во многом наука описательная и находящиеся в её ведении термины и объекты могут со временем качественно и количественно изменяться; что именование того или иного участка земной поверхности морем, океаном или заливом, островом или континентом — исторически сложившаяся условность.

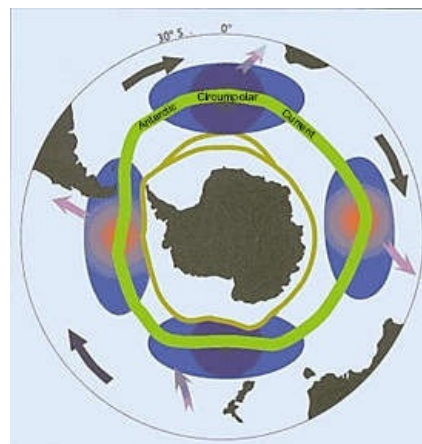
К примеру, существование **Саргассова моря** — его границы ещё более гипотетичны^[2] — шквал эмоций у хомячков почему-то не вызывает, равно как и желания у «несогласных» географов зачислить его в разряд «достижений умозрительной географии». Не способен товарищ и внятно объяснить, почему, например, **Аравийское море** он считает морем, а схожий по условиям и параметрам «соседний» **Бенгальский залив** — заливом. Или почему он признаёт проведение границы океанов по линии «Южная Африка — Антарктида», но никогда не согласится с проведением таковой по линии «Бразилия — Западная Африка»^[3], несмотря на то, что второе расстояние ≈ в 2,5 раза короче первого.

О том, что Южному океану в 2000-м с момента запыла исполнилось 350 лет, из которых лишь 55 лет в общей сложности он имел статус «непризнанного», стадо не осведомлено тем более.

Собственно, а зачем?

Исследования южных полярных вод уже к началу 70-х годов прошлого века показали, что они самобытны настолько, что заслуживают звания отдельного океана. Сделан упор на климатическую, гидрологическую и геологическую уникальность этих вод: самостоятельное формирование и циркуляция водных масс, специфический характер взаимодействия океана и атмосферы, полярные морские льды, рельеф дна и прочая. Огромную роль в принятии решения по сабжу сыграло **течение Западных Ветров**, которое, по большому счёту, и формирует Южный океан как отдельную экосистему вкуне с резкой сезонной динамикой солнечной радиации.

Проще говоря, Южный океан нужен для удобства при изучении и описании антарктических вод, и только. Как бы ни хотелось кому-то видеть здесь чьи-то личные амбиции, **заговор** с целью получения мифического профита или происки желающих подложить свинью лично параноику.



Антарктическое циркумполярное течение

Интересные факты и прочее олсо

- В Античности и Средневековье название «Южный океан» часто использовалось по отношению к Индийскому.
- Тихий океан своим первооткрывателем В. Нуньесом де Бальбоа также был назван Южным, правда, не океаном, а морем. Южным же океаном называл Тихий океан в своих **трудах** русский мореплаватель О. фон Коцебу.
- На Южный океан выпадает львиная доля **островов-призраков**, якобы открытых в разное время всякими колумбами-неудачниками:
 - Новая Южная Гренландия,
 - Дауэрти,
 - Нимрод,

- Свейн,
- Эмеральд,
- Томпсон.

- Ракообразные ногебают: веслоногие рачки копеподы дают $\frac{3}{4}$ биомассы зоопланктона тихоокеанского и индийского секторов океана. Местный вид крыля же — самый сытный вид из известных на планете, суммарная биомасса которого оценивается в полмиллиарда тонн (вдвое больше людишек).
- «Южный Океан» — блевотная **говнорок**-группа из Серпухова.



«Руководитель был учителем пения, Он умел играть на баяне!»

См. также

- [О границах морских да океанских, 1953](#)
- [О границах Южного океана в аглицкой Педивикии](#)
- [Антарктида](#)
- [Плутон](#)

Примечания

1. ↑ Главная гидрографическая контора мира; этакая ООН в гидрографии
2. ↑ Не имеет берегов. Совсем.
3. ↑ Есть наркопредложения довести число океанов до семи — путём разделения Тихого и Атлантического на северные и южные «половинки»

Geo

[101-й километр](#) [Default city](#) [Encyclopedia Dramatica/Serbia](#) [Eyjafjallajökull](#) [Абосрусь](#)
[Авария в Уиндскейле](#) [Австралия](#) [Адъ и Израиль](#) [Аляска](#) [Антарктида](#) [Аокигахара](#) [Арктика](#)
[Атлантида](#) [Африка](#) [Бабруйск](#) [Байкал](#) [Банановая республика](#) [Белоруссия](#)
[Бермудский треугольник](#) [Битардск](#) [Бросок на Приштину](#) [Бхопал](#) [ГДР](#) [Германия](#) [Гетто](#)
[Глобальное потепление](#) [Глобус Украины](#) [Гродно](#) [Дальневосточная республика](#) [Дикий Запад](#)
[Днепр](#) [Донецк](#) [Древний Египет](#) [Древний Рим](#) [Древняя Греция](#) [Другой глобус](#) [Замкадье](#)
[Запорожье](#) [Земля Санникова](#) [Зимбабве](#) [Зона 51](#) [ИГИЛ](#) [Израиль](#) [Израильское царство](#)
[Ингрия](#) [Казантип](#) [Казахстан](#) [Канада](#) [Карабах](#) [Карликовое государство](#) [Кемерово](#) [Киев](#)
[Китай](#) [КНДР](#) [Колумб](#) [Крыжополь](#) [Крым](#) [Куба](#) [Лас-Вегас](#) [Латвия](#) [Лондон](#) [Львов](#)
[Мавзолей Ленина](#) [Магадан](#) [Мариуполь](#) [Метро-2](#) [Минск](#) [МКАД](#) [Молдавия](#)
[Монгольская империя](#) [Мухосранск](#) [На деревню дедушке](#) [Наводнение в Крымске](#) [Одесса](#)
[Опухание гондураса](#) [Осака](#) [Перевал Дятлова](#) [Прибалтика](#) [Простоквашино](#)
[Протекторат Богемии и Моравии](#) [Пшекосрач](#) [Рашка](#) [Россия — родина слонов](#) [Русская деревня](#)
[Санта-Барбара](#) [Селигер](#) [Семь чудес света](#) [Сибирь](#) [Сибирь — не Россия](#) [Столица](#)
[Страна Эльфов](#) [США](#) [Таджикистан](#) [Тамбов](#) [Тартария](#) [Торрентреактор](#) [Узбекистан](#)
[Украина](#) [Урал — не Сибирь!](#) [Франция](#)



Специальная олимпиада

[AlexSword](#) [Avanturist](#) [Butthurt](#) [Check you](#) [DDoS](#) [Encyclopedia Dramatica/Атеист](#) [Fandom](#)
[Grammar nazi](#) [IQ](#) [Livejournal.com](#) [Mac vs. PC](#) [S](#) [Special Olympics](#) [TeX](#) [X не умер](#) [Аборт](#)
[Автосрачи](#) [Адекватная точка зрения](#) [Активная гражданская позиция](#) [Алкснис](#)
[Аргументация в полемике](#) [Армата](#) [Арнольд Зукагой](#) [Артефакты Петербурга](#) [Атеизм](#)
[Атеизм/Orthodox Edition](#) [Бесплезная наука](#) [Битва слона с китом](#) [Бодибилдинг](#)
[Бокланопоцит](#) [Бокс по переписке](#) [Ботинкометание](#) [Бульбосрач](#) [Бурление говн](#) [В/на](#) [Вайп](#)
[Вандализм](#) [Ванкувер 2010](#) [Леонид Василевский](#) [Вброс говна в вентилятор](#) [Веганы](#)
[Великая Отечественная война](#) [Взлетит или не взлетит?](#) [Винилофилия](#) [ВиО](#) [Война правок](#)
[Война пятницы тринадцатого](#) [Георгиевская ленточка](#) [Глобальное потепление](#) [ГМО](#) [Гоблин](#)
[Говнаръ](#) [Гогисрач](#) [Градус неадекватата](#) [Гражданская война в России](#) [Гринпис](#)
[Демотивационный постер](#) [Детерминизм](#) [Диалог с собой](#) [Диванные войска](#)
[Дружба между мужчиной и женщиной](#) [Дыхота](#) [Евромайдан](#) [Европейцы ли русские?](#) [Еда](#)
[Жанропатростство](#) [Женская логика](#) [Жена Пуховникова](#) [Жестокость в компьютерных играх](#)

лапроздротство Женская логика Жена дубовникова Жестокость в компьютерных играх
Иранский вопрос История древней Украины Как нам обустроить Россию Книга лучше
Книга рекордов Гиннеса Комплексы Кописрач Критерий Поппера Кровная месть
Крокодил Кулинарный сноб Кургинян Курица или яйцо? Лавхейт Легалайз Ленд-лиз
Лунный заговор Мавзолей Ленина Майдан Мицгол Моралфажество Моргенштерн
Мужики vs бабы На самом деле Надмозг Наука vs религия Научный креационизм
Национальная идея Не аниме Нот всего семь Обезьяна с гранатой

[w:Южный океан](#)